


COMUNE DI VIONE











**INDIVIDUAZIONE DEL  
 RETICOLO IDRICO MINORE  
 E DELLE FASCE DI RISPETTO**  
 (AI SENSI DELLA d.g.r. N° 77968 DEL 25.01.2002)

**CARTA DEL SISTEMA  
 IDROGRAFICO COMUNALE**




in scala **2a**  
 NOVEMBRE 2004  
 1:2000

 Geo.T.a.C. Gruppo di lavoro per la tutela delle acque e la gestione delle risorse idriche	<b>ZANOTTI</b> Ing. BERTONI P.F. Geom. MATTIOLI S.
	Studio di ingegneria e architettura Via S. Maria Maddalena, 10 - 25010 Vione (BS) Tel. 030/290011 - Fax 030/290012 E-mail: zanotti@zanotti.it

**LEGENDA**

- Limite Comunale 
- Reticolo idrico principale 
- Reticolo idrico minore 
- Fasce di rispetto 
- Corsi d'acqua intubati 
- Tombati  n
- Ponti  n
- Guadi  n

**Aree di pericolosità per esondazioni e dissesti morfologici di carattere torrentizio lungo le aste dei corsi d'acqua:**

- Aree coinvolgibili da fenomeni con pericolosità molto elevata  **Es**
- Aree coinvolgibili da fenomeni con pericolosità elevata  **Ee**
- Aree coinvolgibili da fenomeni con pericolosità moderata  **Em**

